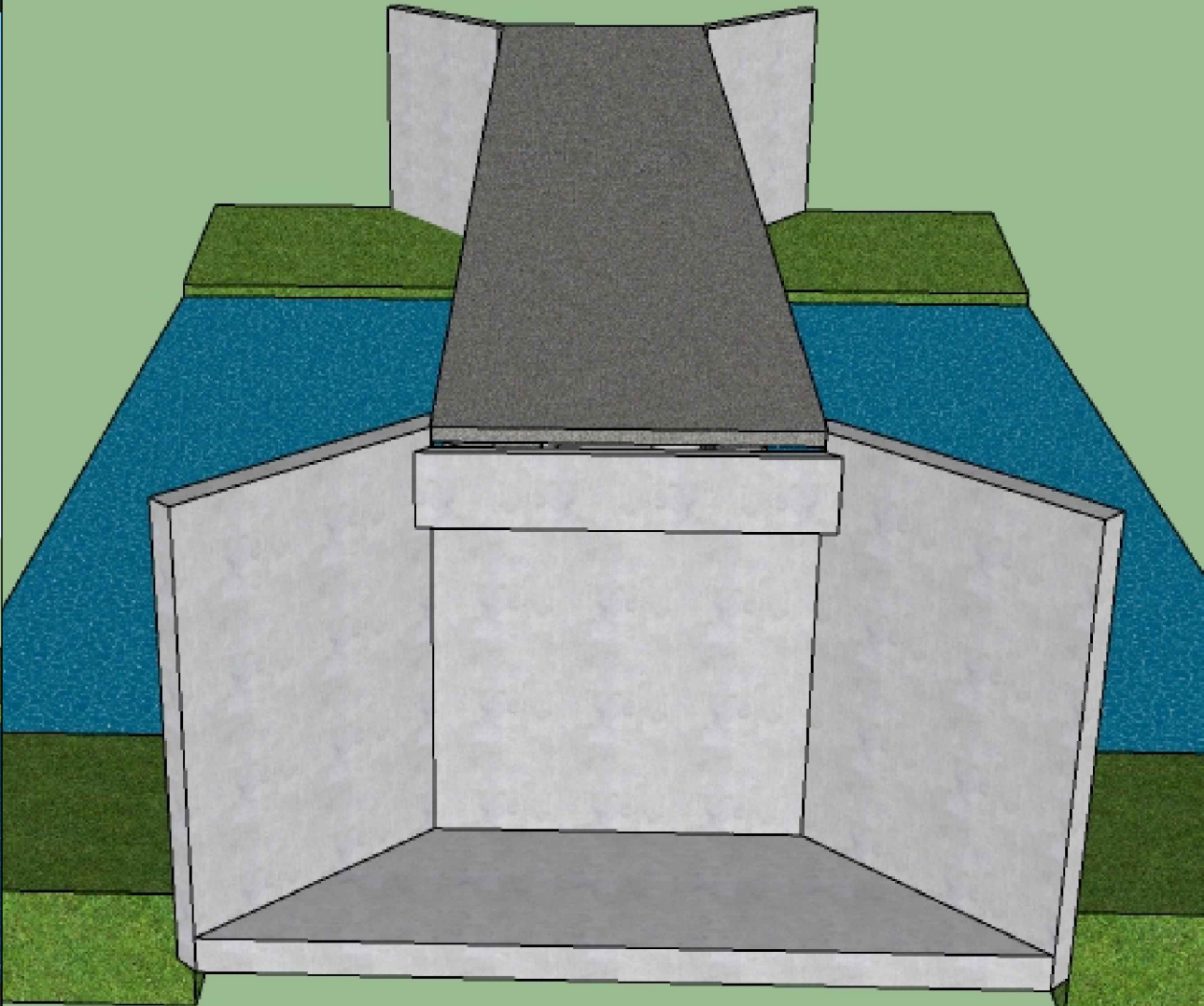
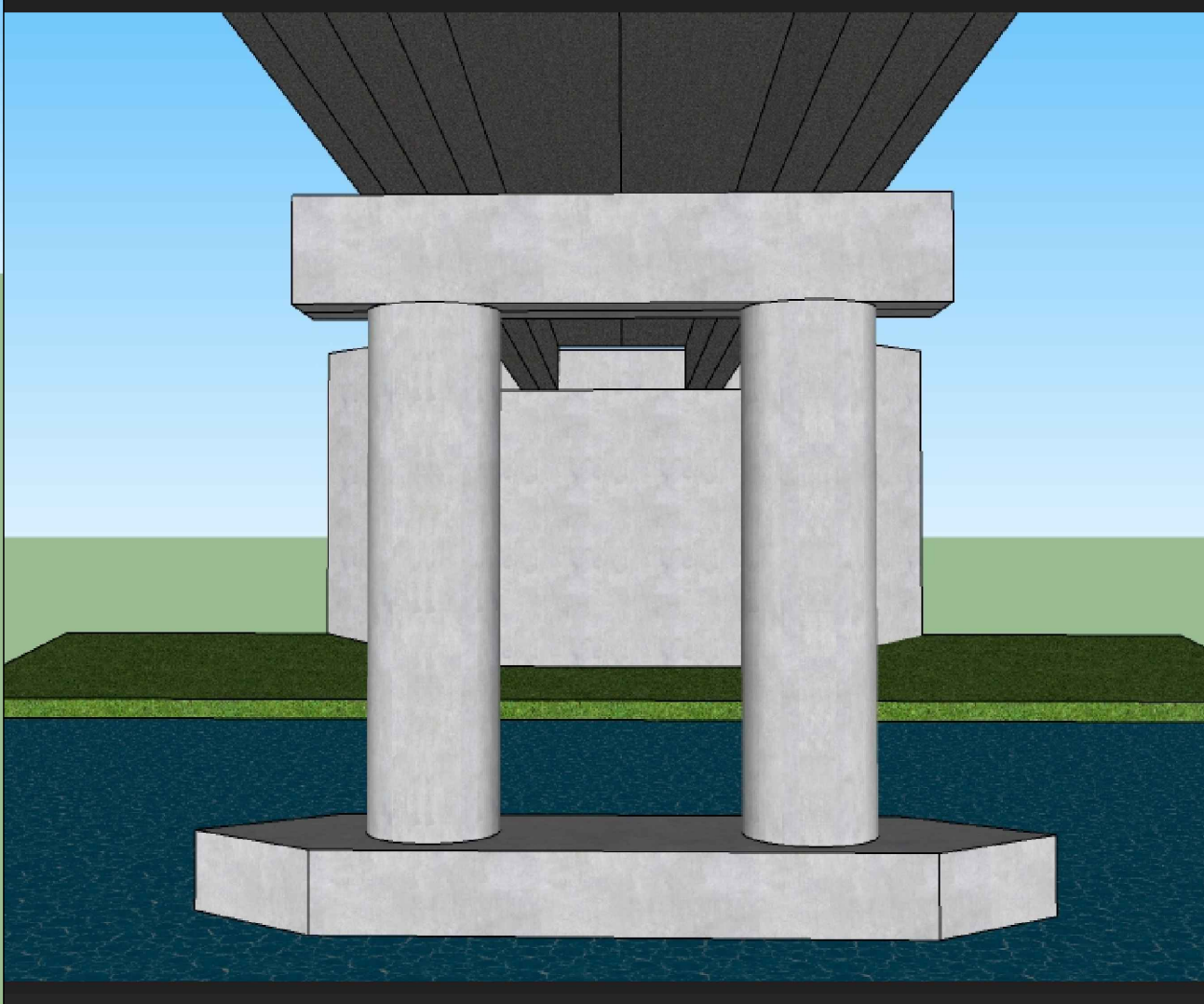
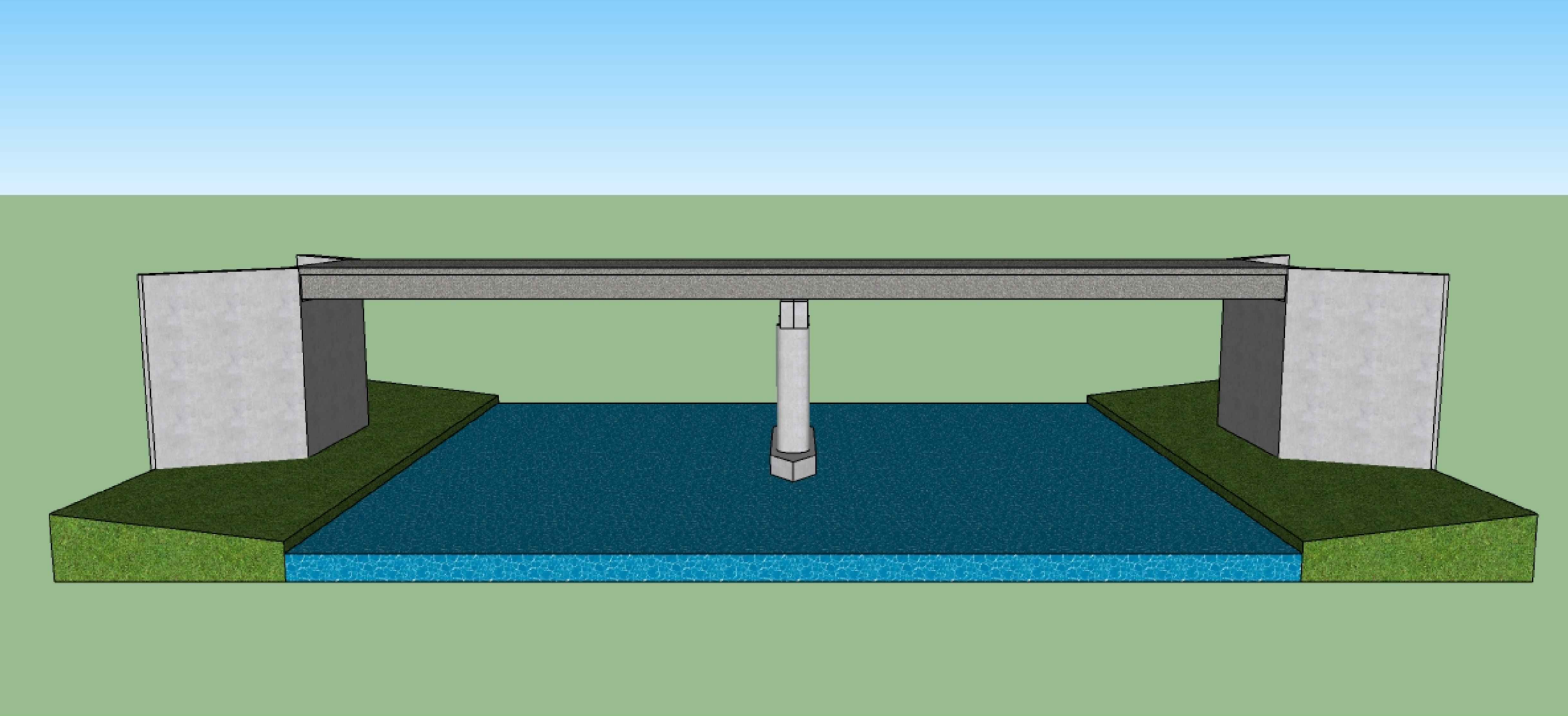


Planta Baixa - Vista Superior das Cabeceiras

ESC. 1:50



ESTATISTICA

AREA A CONSTRUIR	150,00 m2
AREA A REFORMAR	0,00 m2
AREA TOTAL	150,00 m2
CATEGORIA DE USO	CABECEIRA
PONTE EXISTENTE - DEMOLIR	0,00 m2
COORDENADAS:	latitude 26°30'4,84'' longitude 50°9'38,30''
CREA/SC	

PREFEITURA

OBRA: CONSTRUÇÃO DE CABECEIRAS

PROPRIETÁRIO:	PREFEITURA MUNICIPAL DE PAPANDUVA CNPJ: 83.102.533/0001-01
LOCAL:	RUA ESTRADA GERAL GUARANI PAPANDUVA/SC - BAIRRO GUARANI - CEP: 89.370-000

PLANTA BAIXA
IMAGENS EM 3D

PROPRIETÁRIO:

ESCALA: 1:50

DATA: MAR/2026

DESENHO: RENAN F.

FOLHA N°

02/03

RESP. TÉCNICO RENAN OLAVIO FERENS
ENGENHEIRO CIVIL CREA/SC 112180-0
ENGENHEIRO CIVIL RENAN FERENS
RUA LEOBERTO LEAL, N. 425 - CENTRO - PAPANDUVA/S.C. - CEP 89.370-000 - FONE (47) 9.91701160